


Ходатайство об установлении публичного сервитута	
1	<b>Департамент имущественных и земельных отношений Курганской области</b> (наименование органа, принимающего решение об установлении публичного сервитута)
2	Сведения о лице, представившем ходатайство об установлении публичного сервитута (далее - заявитель):
2.1	Полное наименование <b>Акционерное общество «Газпром газораспределение Курган»</b>
2.2	Сокращенное наименование <b>АО «Газпром газораспределение Курган»</b>
2.3	Организационно-правовая форма Акционерное общество
2.4	Почтовый адрес (индекс, субъект Российской Федерации, населенный пункт, улица, дом) 640026, г. Курган, ул. Коли Мяготина, 90А
2.5	Фактический адрес (индекс, субъект Российской Федерации, населенный пункт, улица, дом) 640026, г. Курган, ул. Коли Мяготина, 90А
2.6	Адрес электронной почты zyryanova tn@kurgangazcom.ru
2.7	ОГРН 1064501181106
2.8	ИНН 4501126386
3	Сведения о представителе заявителя:
3.1	Фамилия <b>Зырянова</b>
	Имя <b>Татьяна</b>
	Отчество (при наличии) <b>Николаевна</b>
3.2	Адрес электронной почты zyryanova tn@kurgangazcom.ru
3.3	Телефон 89195609112
3.4	Наименование и реквизиты документа, подтверждающего полномочия представителя заявителя доверенность от 17.01.2024 № 45/31-н/45-2024-3-25, паспортные данные: паспорт серия 37 06 № 147606, выдан Управлением внутренних дел города Кургана, 06.07.2006, код подразделения 452-026
4	Прошу установить публичный сервитут в отношении земель и (или) земельного(ых) участка(ов) в целях (указываются цели, предусмотренные <u>статьей 39.37</u> Земельного кодекса Российской Федерации или <u>статьей 3.6</u> Федерального закона от 25 октября 2001 г. N 137-ФЗ "О введении в действие Земельного кодекса Российской Федерации"): <b>размещение объектов системы газоснабжения, если указанные объекты являются объектами регионального значения – Сеть газораспределения н.п. Дмитриевка Половинского района Курганской области.</b>
5	Испрашиваемый срок публичного сервитута 49 лет
6	Срок, в течение которого в соответствии с расчетом заявителя использование земельного участка (его части) и (или) расположенного на нем объекта недвижимости в соответствии с их разрешенным использованием будет в соответствии с <u>подпунктом 4 пункта 1 статьи 39.41</u> Земельного кодекса Российской Федерации невозможно или существенно затруднено (при возникновении таких обстоятельств) не требуется
7	Обоснование необходимости установления публичного сервитута: - Программа развития газоснабжения и газификации Курганской области на период 2021-2025 годов (корректировка (актуализация); - технические условия № 104 от 29.09.2022, согласно которым точка подключения определена в «Газопровод межпоселковый ГРС «Лебяжье» – н.п. Речное – н.п. Хутора с отводами на н.п. Желтики, н.п. Александровка Лебяжьевского района – н.п. Булдак – н.п. Дмитриевка – н.п. Половинное с отводом на н.п. Дубровка Половинского района Курганской области». Иной точки подключения заявителя нет. Строительство газопровода среднего давления по населенному пункту будет проходить на земельном участке 45:15:020501:132 в соответствии с проектом, предусматривающем размещение газопровода с учетом необходимости обеспечения его безопасной эксплуатации, обеспечения безопасности населения, существующих зданий, сооружений, а также соблюдения требований, установленных пунктами 8 и 9 статьи 23 Земельного кодекса Российской Федерации. В проекте разработана подземная прокладка полиэтиленового газопровода среднего давления P=0,03МПа от точки врезки до границы землевладений.
8	Сведения о правообладателе инженерного сооружения, которое переносится в связи с изъятием земельного участка для государственных или муниципальных нужд в случае, если заявитель не является собственником указанного инженерного сооружения (в данном случае указываются сведения в объеме, предусмотренном <u>пунктом 2</u> настоящей <u>Формы</u> ) (заполняется в случае, если ходатайство об установлении публичного сервитута подается с целью установления сервитута в целях

Вх. 05-05935/24  
11.04.2024

	реконструкции инженерного сооружения, которое переносится в связи с изъятием такого земельного участка для государственных или муниципальных нужд) -	
9	Кадастровые номера земельных участков (при их наличии), в отношении которых испрашивается публичный сервитут и границы которых внесены в Единый государственный реестр недвижимости	45:15:020501, 45:15:020501:132
10	Вид права, на котором инженерное сооружение принадлежит заявителю (если подано ходатайство об установлении публичного сервитута в целях реконструкции или эксплуатации инженерного сооружения) – объект еще не построен.	
11	Сведения о способах представления результатов рассмотрения ходатайства:	
	в виде электронного документа, который направляется уполномоченным органом заявителю посредством электронной почты	нет _____ (да/нет)
	в виде бумажного документа, который заявитель получает непосредственно при личном обращении или посредством почтового отправления	да _____ (да/нет)
12	Сроки и график выполнения работ: осуществляются в соответствии с графиком деятельности организации – для размещения объектов газораспределения	
13	Документы, прилагаемые к ходатайству: 1. Копия паспорта; 2. Копия доверенности представителя; 3. Копия Программы развития газоснабжения и газификации Курганской области на период 2021-2025 годов (корректировка (актуализация)); 4. Схема границ публичного сервитута 5. Копия ТУ.	
14	Подтверждаю согласие на обработку персональных данных (сбор, систематизацию, накопление, хранение, уточнение (обновление, изменение), использование, распространение (в том числе передачу), обезличивание, блокирование, уничтожение персональных данных, а также иных действий, необходимых для обработки персональных данных в соответствии с законодательством Российской Федерации), в том числе в автоматизированном режиме	
15	Подтверждаю, что сведения, указанные в настоящем ходатайстве, на дату представления ходатайства достоверны; документы (копии документов) и содержащиеся в них сведения соответствуют требованиям, установленным <u>статьей 39.41</u> Земельного кодекса Российской Федерации	
16	Подпись: 	Дата:
	<u>Зырянова Т.Н.</u> (подпись) (инициалы, фамилия)	"05" <u>04</u> 2024 г.

## Сообщение о возможном установлении публичного сервитута

В соответствии с п. 3 статьи 39<sup>42</sup> Земельного кодекса Российской Федерации Департамент имущественных и земельных отношений Курганской области настоящим сообщает, что в целях размещения объектов системы газоснабжения - Сеть газораспределения н.п. Дмитриевка Половинского района Курганской области (п. 1 ст. 39<sup>37</sup> Земельного кодекса Российской Федерации) возможно установление публичного сервитута в отношении следующих земельных участков:

№ п/п	Кадастровый номер	Адрес земельного участка
1	45:15:020501:132	Курганская область, Половинский район, д. Дмитриевка, ул. Мира
2	45:15:020501	Курганская область, Половинский муниципальный округ

Заинтересованные лица могут ознакомиться с поступившим ходатайством об установлении публичного сервитута и прилагаемым к нему описанием местоположения границ публичного сервитута, подать заявления об учете прав на земельные участки по адресу: 640002, Курганская область, г. Курган, пл. Ленина, 1, каб. 313 (Департамент имущественных и земельных отношений Курганской области).

Срок подачи заявлений об учете прав на земельные участки, в отношении которых испрашивается публичный сервитут, составляет 15 (пятнадцать) дней со дня опубликования данного сообщения (в соответствии с п. 8 ст. 39<sup>42</sup> Земельного кодекса Российской Федерации).

Время приема заинтересованных лиц для ознакомления с поступившим ходатайством об установлении публичного сервитута и подачи заявлений:

Понедельник – четверг: с 9:30 до 12:30 и с 14:00 до 17:00;

Пятница: с 9:30 до 12:30 и с 14:00 до 15:00.

Данная информация также размещена на официальных сайтах Департамента имущественных и земельных отношений Курганской области ([www.dizo.kurganobl.ru](http://www.dizo.kurganobl.ru)) (рубрика «Публичные сервитуты для размещения инженерных сооружений регионального значения»), Администрация Половинского муниципального округа Курганской области (<https://polovinnoe-r45.gosweb.gosuslugi.ru/>).

Постановление Губернатора Курганской области от 22 апреля 2021 г. № 38 «Об утверждении региональной программы газификации Курганской области» (информация размещена на официальном сайте Правительства Курганской области: <https://kurganobl.ru>).

**ОПИСАНИЕ ГРАНИЦ ПУБЛИЧНОГО СЕРВИТУТА**

Местоположение объекта	н.п. Дмитриевка Половинского района Курганской области
Система координат	МСК-45, зона 3
Метод определения координат характерной точки	метод спутниковых геодезических измерений(определений)
Кадастровый квартал	45:15:020501
Земельные участки	45:15:020501:132
Общая площадь публичного сервитута	3466 кв.м
в т.ч. в границах кварталов (гос.собственность)	45:15:020501 - 2429 кв.м
в т.ч. в границах земельных участков	45:15:020501:132 - 1037 кв.м

**Сведения о характерных точках границ**

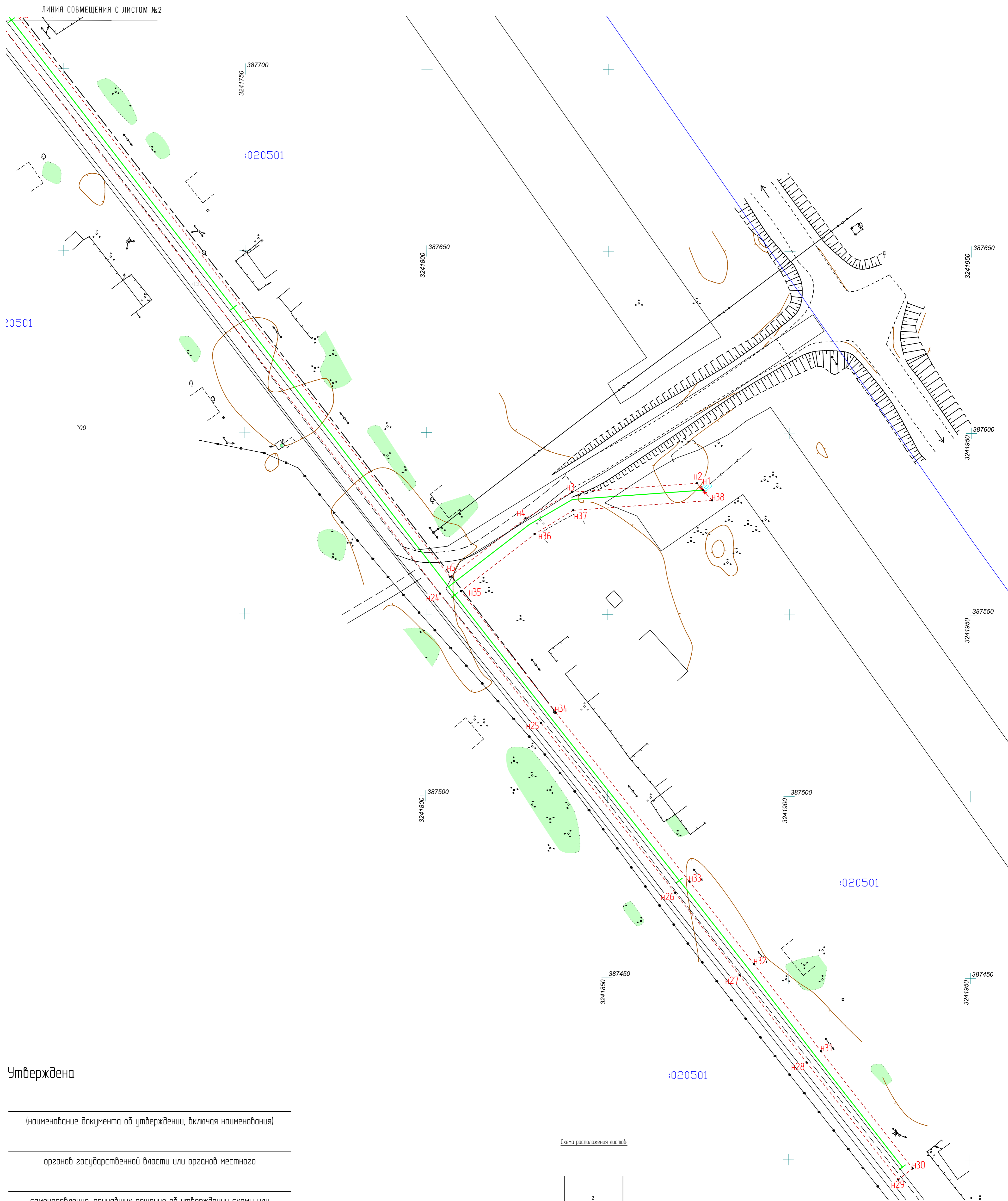
Обозначение характерных точек границ	Координаты, м		Средняя квадратическая погрешность положения характерной точки (Mt), м
	X	Y	
1	2	3	4
1	387584.30	3241876.16	0,10
2	387586.17	3241874.50	0,10
3	387583.65	3241840.08	0,10
4	387576.42	3241827.31	0,10
5	387560.35	3241806.52	0,10
6	387715.19	3241686.69	0,10
7	387720.93	3241694.11	0,10
8	387724.71	3241690.82	0,10
9	387719.15	3241683.63	0,10
10	387771.61	3241643.04	0,10
11	387777.41	3241650.54	0,10
12	387781.49	3241647.60	0,10
13	387775.56	3241639.98	0,10
14	387781.10	3241635.69	0,10
15	387787.22	3241643.58	0,10
16	387791.32	3241640.72	0,10
17	387785.00	3241632.55	0,10
18	387852.29	3241580.60	0,10
19	387857.93	3241587.88	0,10
20	387861.90	3241584.85	0,10
21	387856.16	3241577.44	0,10
22	387854.72	3241575.56	0,10
23	387853.19	3241573.58	0,10
24	387555.70	3241803.80	0,10
25	387520.09	3241831.69	0,10
26	387473.43	3241868.69	0,10
27	387450.75	3241886.50	0,10
28	387426.79	3241904.97	0,10
29	387394.58	3241930.28	0,10
30	387397.66	3241934.21	0,10
31	387429.86	3241908.92	0,10
32	387453.83	3241890.45	0,10
33	387476.53	3241872.62	0,10
34	387523.18	3241835.61	0,10
35	387556.40	3241809.58	0,10
36	387572.11	3241829.84	0,10
37	387578.67	3241840.44	0,10
38	387581.46	3241878.67	0,10
1	387584.30	3241876.16	0,10

Схема границ публичного сервитута на кадастровом плане территории

Местоположение: н.п. Дмитриевка Половинского района Курганской области

Категория земель – земли населенных пунктов

Общая площадь – 3466 кв.м

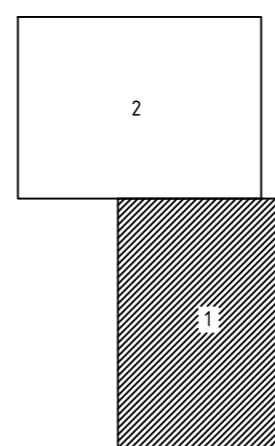


Утверждена

\_\_\_\_\_  
(наименование документа об утверждении, включая наименования)  
\_\_\_\_\_  
органов государственной власти или органов местного  
\_\_\_\_\_  
самоуправления, принявших решение об утверждении схемы или  
\_\_\_\_\_  
подписавших соглашение о перераспределении земельных участков

от \_\_\_\_\_ № \_\_\_\_\_

Схема расположения листов



- Условные обозначения
- 45:09:051002 – обозначение кадастрового квартала
  - :54 – обозначение границы учётного земельного участка
  - - - - - граница устанавливаемого сервитута
  - H4 – обозначение характерной точки сервитута, сведения о которой позволяло однозначно определить ее положение на местности

Схема границ публичного сервитута на кадастровом плане территории

Местоположение: н.п. Дмитриевка Половинского района Курганской области

Категория земель - земли населенных пунктов

Общая площадь - 3466 кв.м

Утверждена

(наименование документа об утверждении, включая наименования)

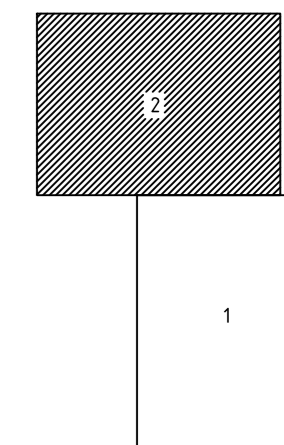
органов государственной власти или органов местного

самоуправления, принявших решение об утверждении схемы или

подписавших соглашение о перераспределении земельных участков

от \_\_\_\_\_ № \_\_\_\_\_

Схема расположения листов



Условные обозначения:

- 45:09:051002 - обозначение кадастрового квартала
- :54 - обозначение границы учетного земельного участка
- - - - - граница устанавливаемого сервитута
- Н4 - обозначение характерной точки сервитута, сведения о которой позволяло однозначно определить ее положение на местности

ЛИНИЯ СОВМЕЩЕНИЯ С ЛИСТОМ №1

Согласовано					
Инь. N подп.	Подп. и дата	Взам. инв. N			