

## Сообщение о возможном установлении публичного сервитута

В соответствии с п. 3 статьи 39<sup>42</sup> Земельного кодекса Российской Федерации Департамент имущественных и земельных отношений Курганской области настоящим сообщает, что в целях размещения объектов системы газоснабжения - Сеть газораспределения н.п. Булдак Половинского района Курганской области (п. 1 ст. 39<sup>37</sup> Земельного кодекса Российской Федерации) возможно установление публичного сервитута в отношении следующих земельных участков:

№ п/п	Кадастровый номер	Адрес земельного участка
1	45:15:020301:365	Курганская область, Половинский район, с. Булдак, ул. Яковлева
2	45:15:020301:350	Курганская область, Половинский район, с. Булдак, ул. Молодежная
3	45:15:020301:363	Курганская область, Половинский район, с. Булдак, ул. Советская
4	45:15:020301:352	Курганская область, Половинский р-н, с Булдак, ул Школьная
5	45:15:020301:364	Курганская область, Половинский район, с. Булдак, ул. Новая
6	45:15:020301	Курганская область, Половинский муниципальный округ
7	45:15:020901	Курганская область, Половинский муниципальный округ

Заинтересованные лица могут ознакомиться с поступившим ходатайством об установлении публичного сервитута и прилагаемым к нему описанием местоположения границ публичного сервитута, подать заявления об учете прав на земельные участки по адресу: 640002, Курганская область, г. Курган, пл. Ленина, 1, каб. 313 (Департамент имущественных и земельных отношений Курганской области).

Срок подачи заявлений об учете прав на земельные участки, в отношении которых испрашивается публичный сервитут, составляет 15 (пятнадцать) дней со дня опубликования данного сообщения (в соответствии с п. 8 ст. 39<sup>42</sup> Земельного кодекса Российской Федерации).

Время приема заинтересованных лиц для ознакомления с поступившим ходатайством об установлении публичного сервитута и подачи заявлений:

Понедельник – четверг: с 9:30 до 12:30 и с 14:00 до 17:00;


Пятница: с 9:30 до 12:30 и с 14:00 до 15:00.

Данная информация также размещена на официальных сайтах Департамента имущественных и земельных отношений Курганской области ([www.dizo.kurganobl.ru](http://www.dizo.kurganobl.ru)) (рубрика «Публичные сервитуты для размещения инженерных сооружений регионального значения»), Администрация Половинского муниципального округа Курганской области (<https://polovinnoe45.gosweb.gosuslugi.ru/>).

Постановление Губернатора Курганской области от 22 апреля 2021 г. № 38 «Об утверждении региональной программы газификации Курганской области» (информация размещена на официальном сайте Правительства Курганской области: <https://kurganobl.ru>).

Ходатайство об установлении публичного сервитута	
1	<b>Департамент имущественных и земельных отношений Курганской области</b> (наименование органа, принимающего решение об установлении публичного сервитута)
2	Сведения о лице, представившем ходатайство об установлении публичного сервитута (далее - заявитель):
2.1	Полное наименование <b>Акционерное общество «Газпром газораспределение Курган»</b>
2.2	Сокращенное наименование <b>АО «Газпром газораспределение Курган»</b>
2.3	Организационно-правовая форма <b>Акционерное общество</b>
2.4	Почтовый адрес (индекс, субъект Российской Федерации, населенный пункт, улица, дом) <b>640026, г. Курган, ул. Коли Мяготина, 90А</b>
2.5	Фактический адрес (индекс, субъект Российской Федерации, населенный пункт, улица, дом) <b>640026, г. Курган, ул. Коли Мяготина, 90А</b>
2.6	Адрес электронной почты <b>zyryanova_tn@kurgangazcom.ru</b>
2.7	ОГРН <b>1064501181106</b>
2.8	ИНН <b>4501126386</b>
3	Сведения о представителе заявителя:
3.1	Фамилия <b>Зырянова</b>
	Имя <b>Татьяна</b>
	Отчество (при наличии) <b>Николаевна</b>
3.2	Адрес электронной почты <b>zyryanova_tn@kurgangazcom.ru</b>
3.3	Телефон <b>89195609112</b>
3.4	Наименование и реквизиты документа, подтверждающего полномочия представителя заявителя <b>доверенность от 17.01.2024 № 45/31-н/45-2024-3-25, паспортные данные: паспорт серия 37 06 № 147606, выдан Управлением внутренних дел города Кургана, 06.07.2006, код подразделения 452-026</b>
4	Прошу установить публичный сервитут в отношении земель и (или) земельного(ых) участка(ов) в целях (указываются цели, предусмотренные <u>статьей 39.37</u> Земельного кодекса Российской Федерации или <u>статьей 3.6</u> Федерального закона от 25 октября 2001 г. N 137-ФЗ "О введении в действие Земельного кодекса Российской Федерации"): <b>размещение объектов системы газоснабжения, если указанные объекты являются объектами регионального значения – Сеть газораспределения н.п. Булдак Половинского района Курганской области.</b>
5	Испрашиваемый срок публичного сервитута <b>49 лет</b>
6	Срок, в течение которого в соответствии с расчетом заявителя использование земельного участка (его части) и (или) расположенного на нем объекта недвижимости в соответствии с их разрешенным использованием будет в соответствии с <u>подпунктом 4 пункта 1 статьи 39.41</u> Земельного кодекса Российской Федерации невозможно или существенно затруднено (при возникновении таких обстоятельств) <b>11 месяцев</b>
7	Обоснование необходимости установления публичного сервитута: - Программа развития газоснабжения и газификации Курганской области на период 2021-2025 годов (корректировка (актуализация); - технические условия № 103 от 29.09.2022, согласно которым точка подключения определена в «Газопровод межпоселковый ГРС «Лебяжье» – н.п. Речное – н.п. Хутора с отводами на н.п. Желтики, н.п. Александровка Лебяжьевского района - н.п. Булдак – н.п. Дмитриевка – н.п. Половинное с отводом на н.п. Дубровка Половинского района Курганской области». Иной точки подключения заявителя нет. Строительство газопровода среднего давления по населенному пункту будет проходить на земельных участках 45:15:020301:365, 45:15:020301:350, 45:15:020301:363, 45:15:020301:352, 45:15:020301:364 в соответствии с проектом, предусматривающем размещение газопровода с учетом необходимости обеспечения его безопасной эксплуатации, обеспечения безопасности населения, существующих зданий, сооружений, а также соблюдения требований, установленных пунктами 8 и 9 статьи 23 Земельного кодекса Российской Федерации. В проекте разработана подземная прокладка полиэтиленового газопровода среднего давления P=0,03МПа от точки врезки до границы землевладений.
8	Сведения о правообладателе инженерного сооружения, которое переносится в связи с изъятием земельного участка для государственных или муниципальных нужд в случае, если заявитель не является собственником указанного инженерного сооружения (в данном случае указываются сведения в объеме, предусмотренном <u>пунктом 2</u> настоящей <u>Формы</u> ) (заполняется в случае, если ходатайство об установлении публичного сервитута подается с целью установления сервитута в целях

Ex 05-05938/24  
11.07.2024

	реконструкции инженерного сооружения, которое переносится в связи с изъятием такого земельного участка для государственных или муниципальных нужд) - _____	
9	Кадастровые номера земельных участков (при их наличии), в отношении которых испрашивается публичный сервитут и границы которых внесены в Единый государственный реестр недвижимости	45:15:020301, 45:15:020901 45:15:020301:365, 45:15:020301:350, 45:15:020301:363, 45:15:020301:352, 45:15:020301:364
10	Вид права, на котором инженерное сооружение принадлежит заявителю (если подано ходатайство об установлении публичного сервитута в целях реконструкции или эксплуатации инженерного сооружения) – объект еще не построен.	
11	Сведения о способах представления результатов рассмотрения ходатайства:	
	в виде электронного документа, который направляется уполномоченным органом заявителю посредством электронной почты	нет _____ (да/нет)
	в виде бумажного документа, который заявитель получает непосредственно при личном обращении или посредством почтового отправления	да _____ (да/нет)
12	Сроки и график выполнения работ: осуществляются в соответствии с графиком деятельности организации – для размещения объектов газораспределения	
13	Документы, прилагаемые к ходатайству: 1. Копия паспорта; 2. Копия доверенности представителя; 3. Копия Программы развития газоснабжения и газификации Курганской области на период 2021-2025 годов (корректировка (актуализация)); 4. Схема границ публичного сервитута 5. Копия ТУ.	
14	Подтверждаю согласие на обработку персональных данных (сбор, систематизацию, накопление, хранение, уточнение (обновление, изменение), использование, распространение (в том числе передачу), обезличивание, блокирование, уничтожение персональных данных, а также иных действий, необходимых для обработки персональных данных в соответствии с законодательством Российской Федерации), в том числе в автоматизированном режиме	
15	Подтверждаю, что сведения, указанные в настоящем ходатайстве, на дату представления ходатайства достоверны; документы (копии документов) и содержащиеся в них сведения соответствуют требованиям, установленным <u>статьей 39.41</u> Земельного кодекса Российской Федерации	
16	Подпись: 	Дата:
	(подпись)	<u>Зырянова Т.Н.</u> (инициалы, фамилия)
		" <u>05</u> " <u>04</u> 2024 г.

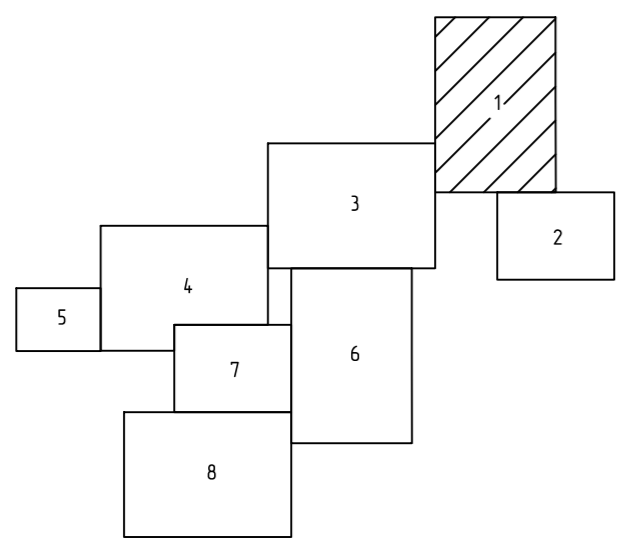
# Схема границ публичного сервитута на кадастровом плане территории

Местоположение: н.п. Булдак Половинского района Курганской области

Категория земель - земли населенных пунктов

Общая площадь - 24257 кв.м

Схема расположения листов



392950  
3242150

Утверждена

(наименование документа об утверждении, включая наименования)

органов государственной власти или органов местного

самоуправления, принявших решение об утверждении схемы или

подписавших соглашение о перераспределении земельных участков

от \_\_\_\_\_ № \_\_\_\_\_

ЛИНИЯ СОВМЕЩЕНИЯ С ЛИСТОМ №3

ЛИНИЯ СОВМЕЩЕНИЯ С ЛИСТОМ №2

45:15:020301

45:03:011601

- Условные обозначения
- обозначение кадастрового квартала
  - обозначение границы учетного земельного участка
  - граница установленного сервитута
  - обозначение характерной точки сервитута, сведения о которой позволяют однозначно определить ее положение на местности

Н4

Масштаб 1:500 Лист 1 Листов 8

Копиробот

Формат А1

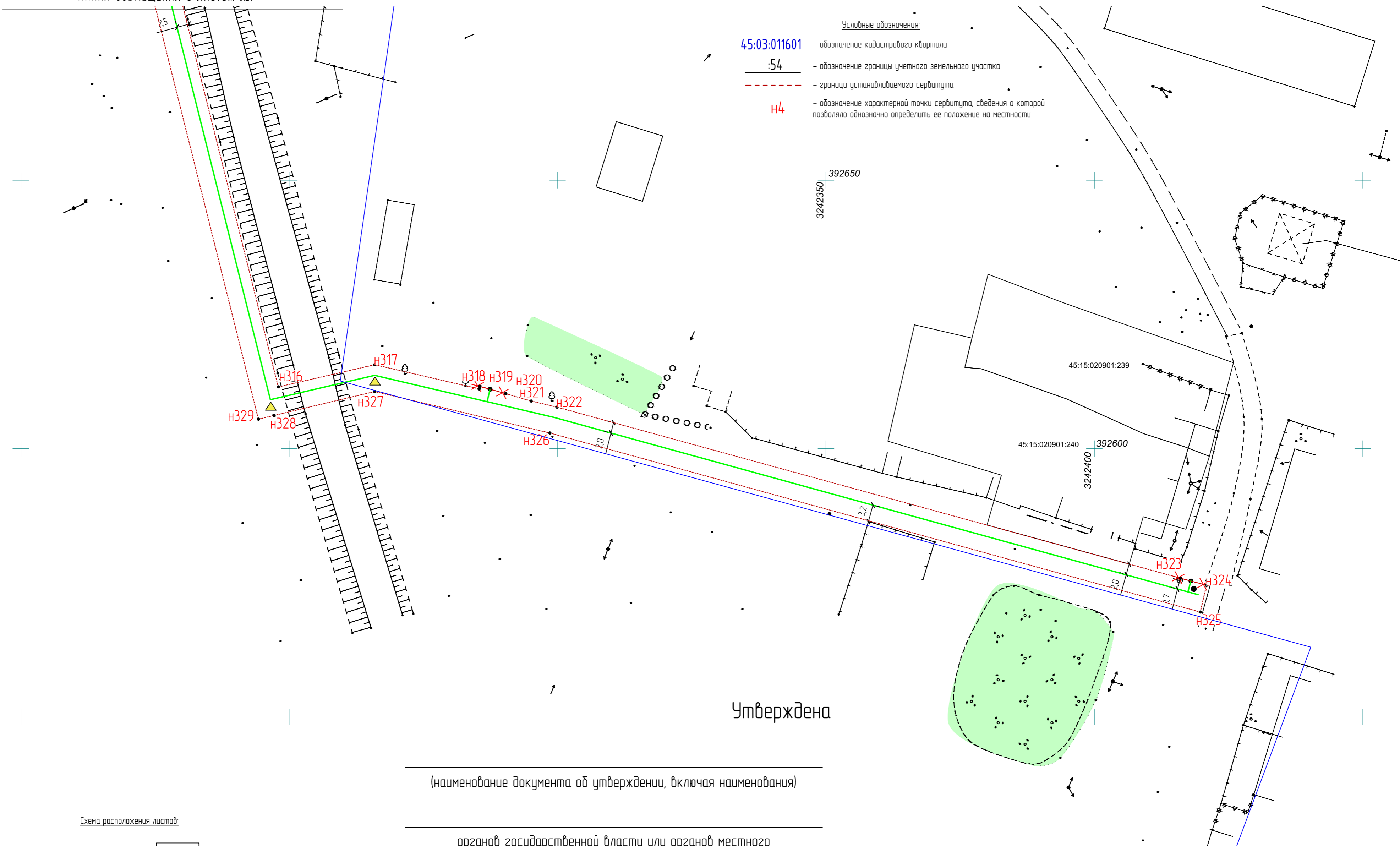
45:03:011601

:54

Н4

Условные обозначения

- обозначение кадастрового квартала
- обозначение границы учетного земельного участка
- граница устанавливаемого сервитута
- обозначение характерной точки сервитута, сведения о которой позволяло однозначно определить ее положение на местности



Утверждена

(наименование документа об утверждении, включая наименования)

органов государственной власти или органов местного

самоуправления, принявших решение об утверждении схемы или

подписавших соглашение о перераспределении земельных участков

от \_\_\_\_\_ № \_\_\_\_\_

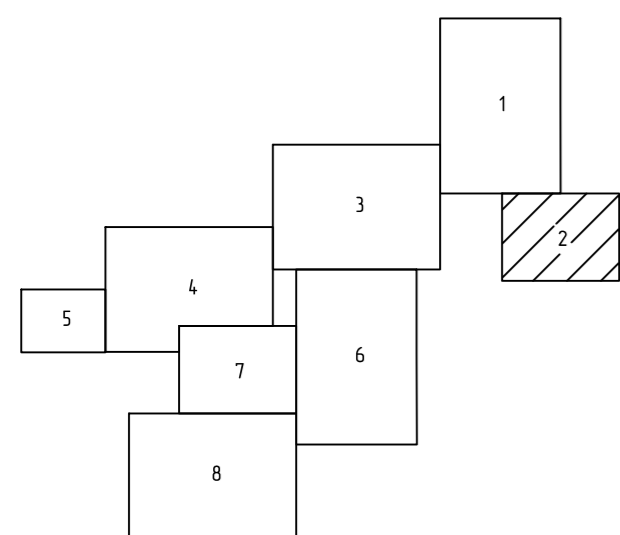
Схема границ публичного сервитута на кадастровом плане территории

Местоположение: н.п. Булдак Половинского района Курганской области

Категория земель – земли населенных пунктов

Общая площадь – 24257 кв.м

Схема расположения листов



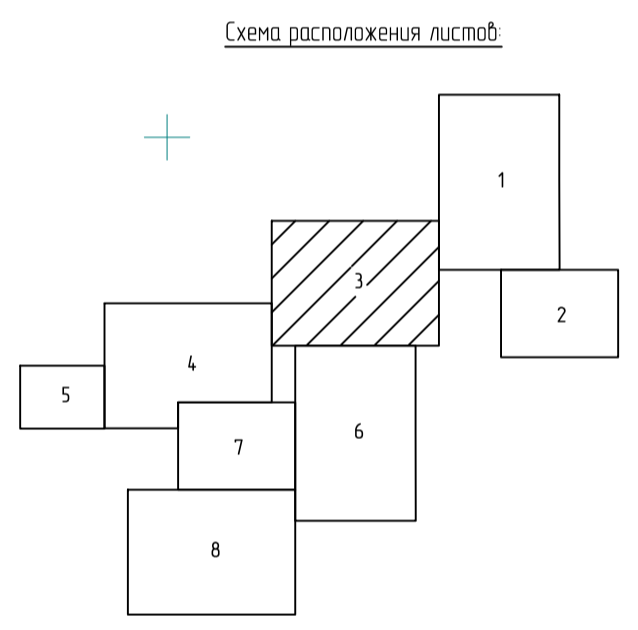
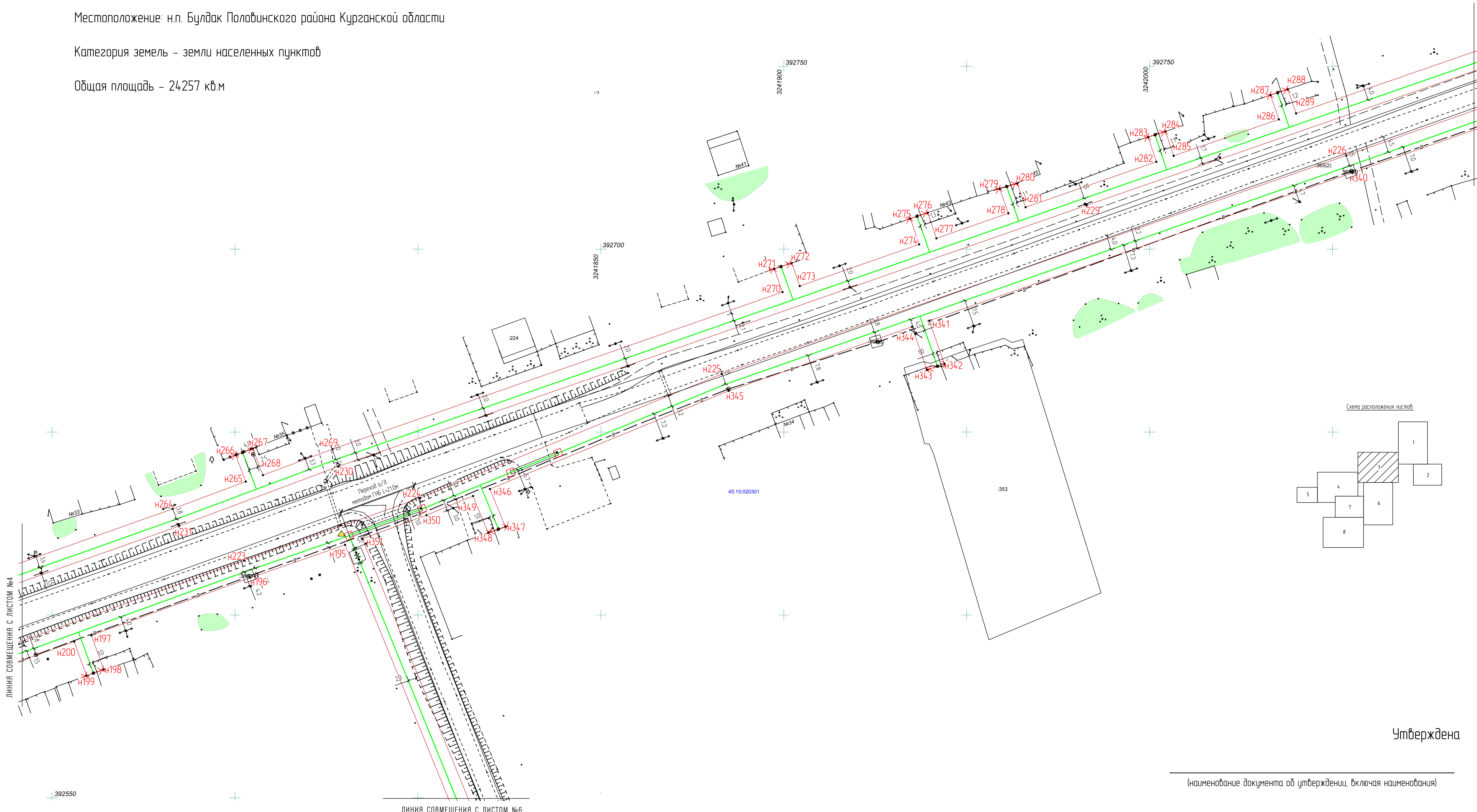
Инд. № подл.
Подпись и дата
Взам. инд. №
Инд. № дубл.
Подп. и дата

Схема границ публичного сервитута на кадастровом плане территории

Местоположение: н.п. Булдак Половинского района Курганской области

Категория земель - земли населенных пунктов

Общая площадь - 24257 кв.м



Лист № докум.	Лист 3
Взам. № бл.	№ 54
Лист № подл.	№ 3

- Условные обозначения:
- 45:03:011601 - обозначение кадастрового квартала
  - 54 - обозначение границы учетного земельного участка
  - - граница установленного сервитута
  - H4 - обозначение характерной точки сервитута, сведения о которой позволяют однозначно определить ее положение на местности

Утверждена

(наименование документа об утверждении, включая наименования)  
 органов государственной власти или органов местного самоуправления, принявших решение об утверждении схемы или подписавших соглашение о перераспределении земельных участков

от \_\_\_\_\_ № \_\_\_\_\_

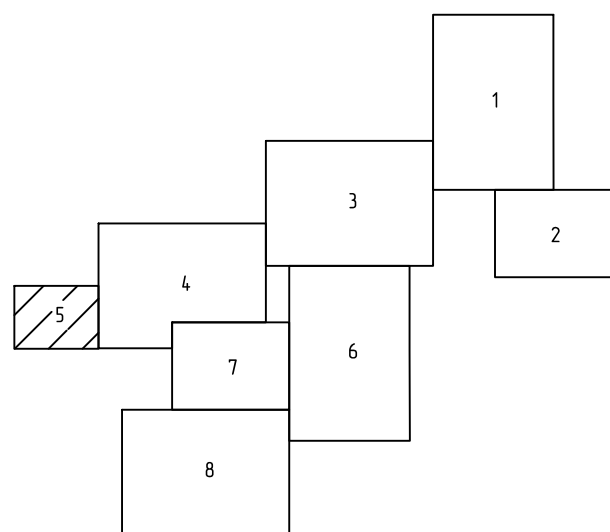


Утверждена

(наименование документа об утверждении, включая наименования)  
органов государственной власти или органов местного самоуправления, принявших решение об утверждении схемы или подписавших соглашение о перераспределении земельных участков

от \_\_\_\_\_ № \_\_\_\_\_

Схема расположения листов:



Условные обозначения:

- 45:03:011601 - обозначение кадастрового квартала
- :54 - обозначение границы учетного земельного участка
- - - - - граница устанавливаемого сервитута
- Н4 - обозначение характерной точки сервитута, сведения о которой позволяло однозначно определить ее положение на местности

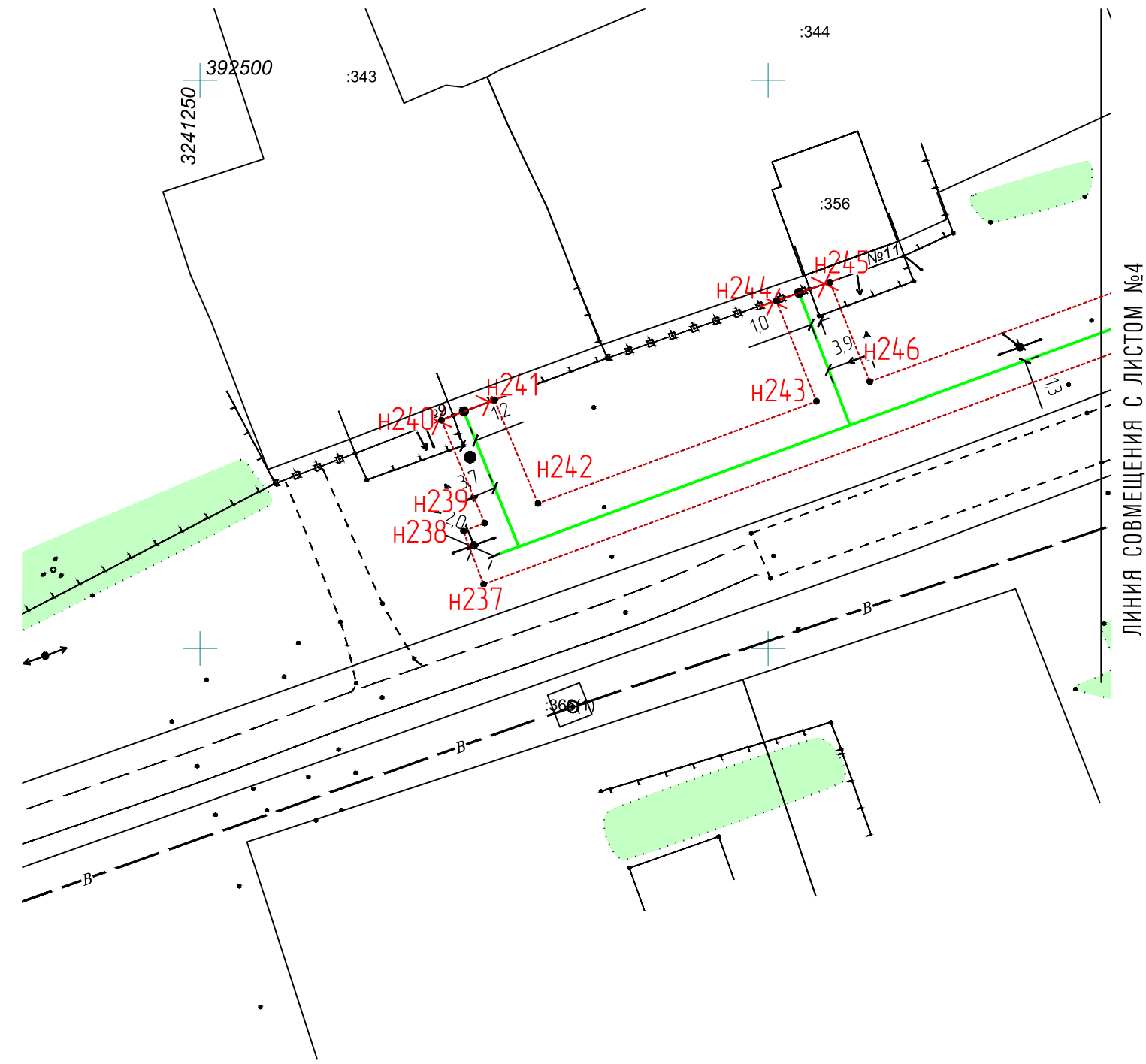


Схема границ публичного сервитута на кадастровом плане территории  
Местоположение: н.п. Булдак Половинского района Курганской области  
Категория земель – земли населенных пунктов  
Общая площадь – 24257 кв.м

Подп. и дата
Инв. № дубл.
Взам. инв. №
Подпись и дата
Инв. № подл.



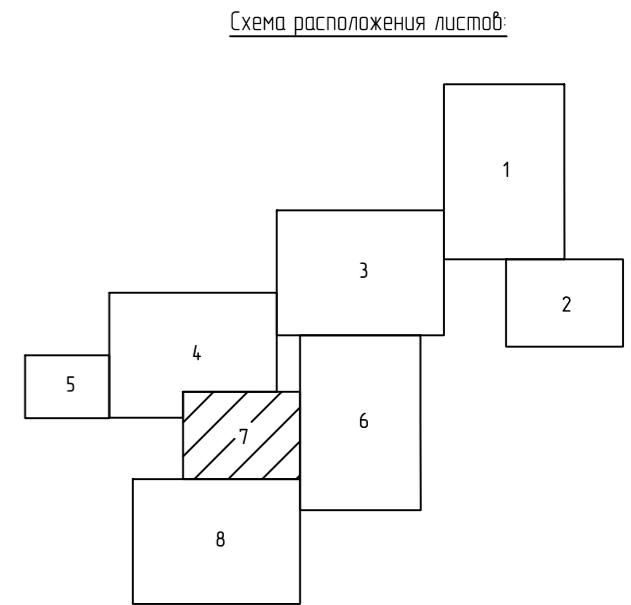
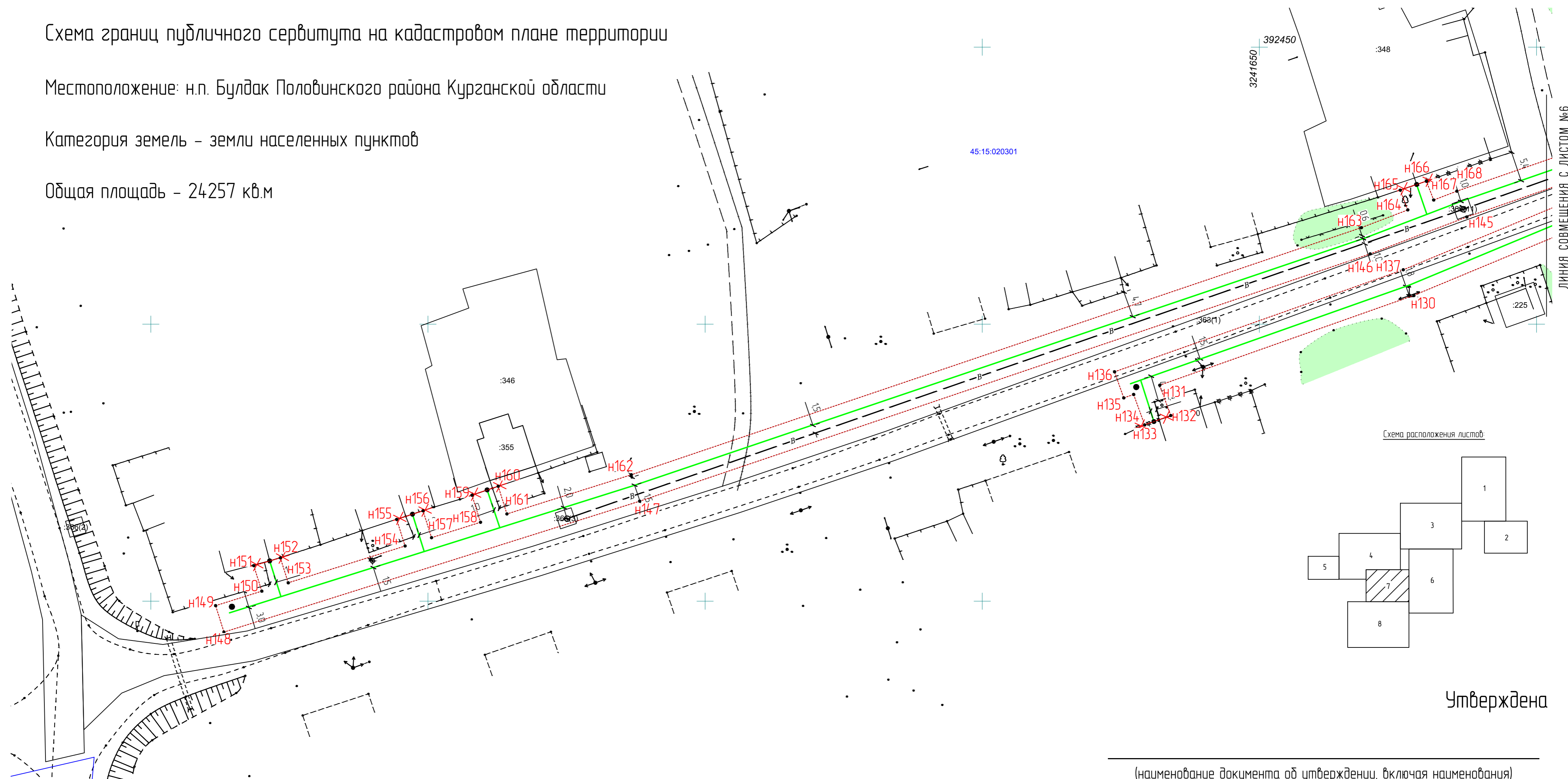


Схема границ публичного сервитута на кадастровом плане территории

Местоположение: н.п. Булдак Половинского района Курганской области

Категория земель - земли населенных пунктов

Общая площадь - 24257 кв.м



ЛИНИЯ СОВМЕЩЕНИЯ С ЛИСТОМ №6

Утверждена

(наименование документа об утверждении, включая наименования)  
 органов государственной власти или органов местного  
 самоуправления, принявших решение об утверждении схемы или  
 подписавших соглашение о перераспределении земельных участков

от \_\_\_\_\_ № \_\_\_\_\_

- Условные обозначения:
- 45:03:011601 - обозначение кадастрового квартала
  - :54 - обозначение границы учетного земельного участка
  - - - - - граница устанавливаемого сервитута
  - H4 - обозначение характерной точки сервитута, сведения о которой позволяло однозначно определить ее положение на местности

ЛИСТ № 7  
 ПЕРИМЕТР И ГРАНИЦЫ  
 ЛИСТ № 6  
 ПЕРИМЕТР И ГРАНИЦЫ  
 ЛИСТ № 8  
 ПЕРИМЕТР И ГРАНИЦЫ

Утверждена

(наименование документа об утверждении, включая наименования)

органов государственной власти или органов местного

самоуправления, принявших решение об утверждении схемы или

подписавших соглашение о перераспределении земельных участков

от \_\_\_\_\_ № \_\_\_\_\_

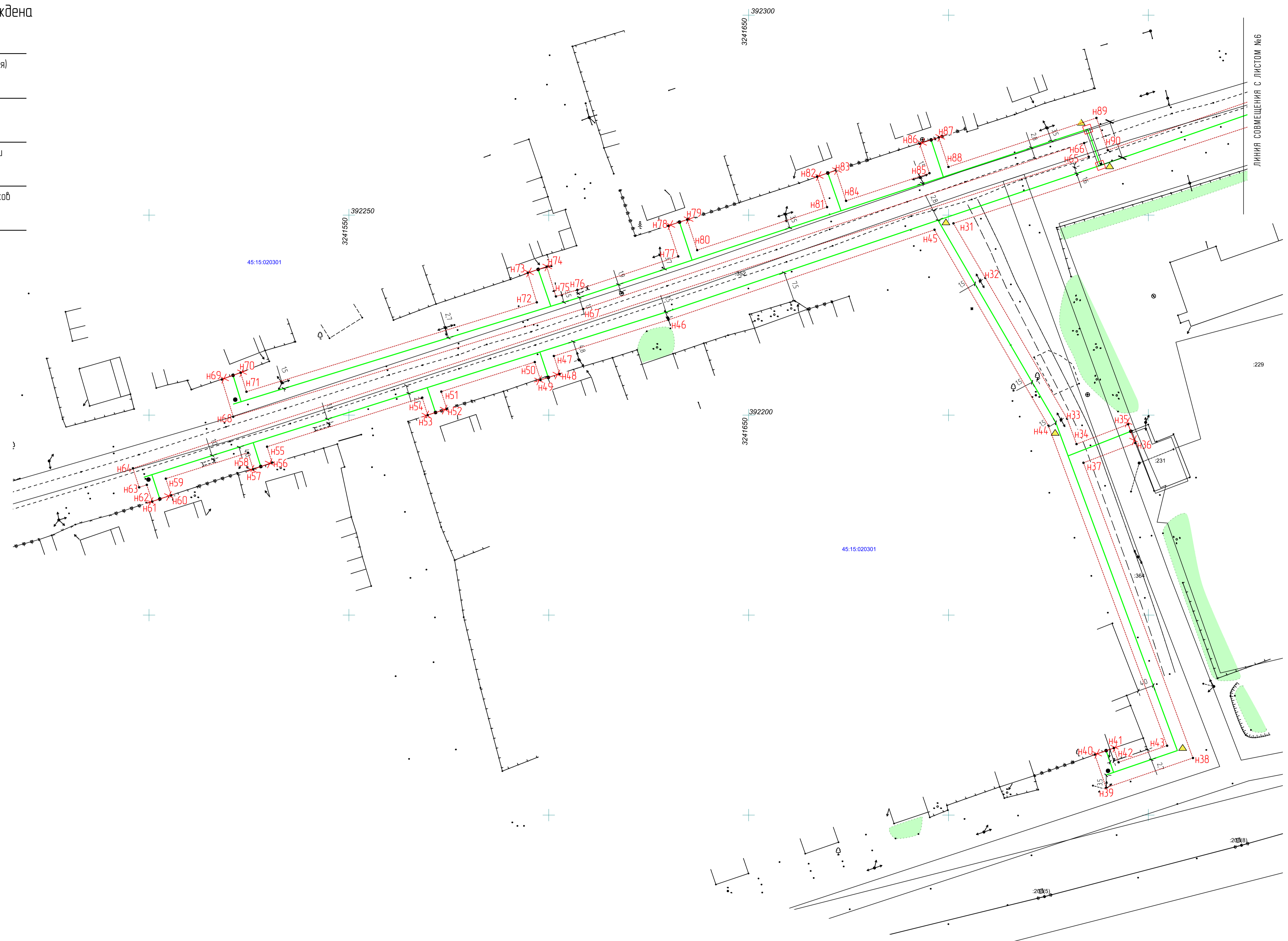
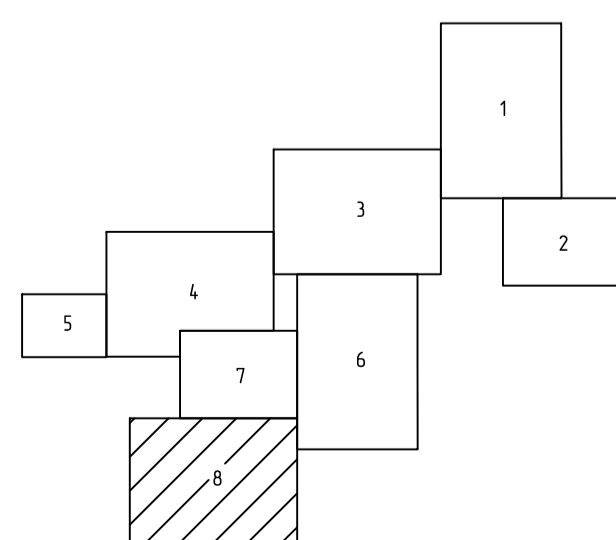


Схема расположения листов



- Условные обозначения:
- 45:03:011601 - обозначение кадастрового квартала
  - 54 - обозначение границы учетного земельного участка
  - - граница устанавливаемого сервитута
  - H4 - обозначение характерной точки сервитута, сведения о которой позволяют однозначно определить ее положение на местности

Схема границ публичного сервитута на кадастровом плане территории

Местоположение: н.п. Булдак Половинского района Курганской области

Категория земель - земли населенных пунктов

Общая площадь - 24257 кв.м

**ОПИСАНИЕ ГРАНИЦ ПУБЛИЧНОГО СЕРВИТУТА**

Местоположение объекта	н.п. Булдак Половинского района Курганской области
Система координат	МСК-45, зона 3
Метод определения координат характерной точки	метод спутниковых геодезических измерений(определений)
Кадастровый квартал	45:15:020301
	45:15:020901
Земельные участки	45:15:020301:365
	45:15:020301:350
	45:15:020301:363
	45:15:020301:352
	45:15:020301:364
Общая площадь публичного сервитута	24257 кв.м
в т.ч. в границах кварталов (гос.собственность)	45:15:020301 - 21375 кв.м
	45:15:020901 - 1496 кв.м
в т.ч. в границах земельных участков	45:15:020301:365 - 59 кв.м
	45:15:020301:350 - 206 кв.м
	45:15:020301:363 - 523 кв.м
	45:15:020301:352 - 541 кв.м
	45:15:020301:364 - 57 кв.м

**Сведения о характерных точках границ**

Обозначение характерных точек границ	Координаты, м		Средняя квадратическая погрешность положения характерной точки (Mt), м
	X	Y	
1	2	3	4
1	392500.34	3241905.60	0,10
2	392504.10	3241916.92	0,10
3	392515.57	3241948.99	0,10
4	392519.03	3241947.76	0,10
5	392520.44	3241952.56	0,10
6	392517.26	3241953.70	0,10
7	392517.96	3241955.65	0,10
8	392513.26	3241957.34	0,10
9	392499.35	3241918.48	0,10
10	392477.95	3241853.03	0,10
11	392478.17	3241851.73	0,10
12	392464.08	3241856.22	0,10
13	392464.48	3241857.47	0,10
14	392459.71	3241858.99	0,10
15	392459.32	3241857.74	0,10
16	392422.20	3241869.58	0,10
17	392423.78	3241874.64	0,10
18	392419.01	3241876.13	0,10
19	392417.44	3241871.10	0,10
20	392402.38	3241875.90	0,10
21	392404.02	3241881.06	0,10
22	392399.30	3241882.72	0,10
23	392397.62	3241877.42	0,10
24	392354.08	3241891.31	0,10
25	392356.03	3241897.42	0,10
26	392351.30	3241899.05	0,10
27	392349.32	3241892.83	0,10
28	392339.02	3241896.12	0,10
29	392303.54	3241883.74	0,10
30	392273.59	3241779.61	0,10
31	392247.94	3241701.24	0,10
32	392234.30	3241709.22	0,10
33	392199.11	3241729.68	0,10
34	392192.76	3241732.03	0,10
35	392197.69	3241744.94	0,10
36	392193.02	3241746.73	0,10
37	392188.08	3241733.77	0,10
38	392114.27	3241761.15	0,10
39	392106.86	3241739.43	0,10
40	392115.13	3241736.61	0,10
41	392116.74	3241741.34	0,10
42	392113.20	3241742.55	0,10
43	392117.35	3241754.68	0,10
44	392197.37	3241724.99	0,10
45	392246.34	3241696.50	0,10

46	392223.82	3241629.93	0,10
47	392214.77	3241601.27	0,10
48	392210.30	3241602.70	0,10
49	392208.78	3241597.94	0,10
50	392213.26	3241596.51	0,10
51	392205.87	3241573.11	0,10
52	392201.54	3241574.48	0,10
53	392200.00	3241569.72	0,10
54	392204.36	3241568.34	0,10
55	392192.10	3241529.53	0,10
56	392188.14	3241530.77	0,10
57	392186.44	3241526.07	0,10
58	392190.60	3241524.76	0,10
59	392184.11	3241504.20	0,10
60	392179.94	3241505.56	0,10
61	392178.39	3241500.80	0,10
62	392182.56	3241499.44	0,10
63	392181.94	3241497.52	0,10
64	392186.70	3241495.97	0,10
65	392264.60	3241735.07	0,10
66	392268.01	3241733.92	0,10
67	392226.54	3241608.60	0,10
68	392199.59	3241521.06	0,10
69	392208.91	3241518.20	0,10
70	392210.60	3241522.91	0,10
71	392205.85	3241524.37	0,10
72	392228.20	3241597.00	0,10
73	392235.55	3241594.74	0,10
74	392237.12	3241599.49	0,10
75	392229.67	3241601.78	0,10
76	392231.32	3241607.13	0,10
77	392239.68	3241632.38	0,10
78	392247.31	3241629.87	0,10
79	392248.87	3241634.62	0,10
80	392241.25	3241637.13	0,10
81	392252.00	3241669.62	0,10
82	392259.61	3241667.11	0,10
83	392261.18	3241671.85	0,10
84	392253.57	3241674.37	0,10
85	392260.48	3241695.24	0,10
86	392267.85	3241692.80	0,10
87	392269.42	3241697.55	0,10
88	392262.05	3241699.99	0,10
89	392274.30	3241737.01	0,10
90	392266.23	3241739.85	0,10
91	392279.26	3241777.65	0,10
92	392308.25	3241882.06	0,10
93	392337.58	3241891.33	0,10
94	392349.61	3241887.49	0,10
95	392476.61	3241846.98	0,10
96	392474.48	3241840.53	0,10
97	392458.13	3241845.91	0,10
98	392369.69	3241875.03	0,10

99	392335.47	3241886.30	0,10
100	392333.10	3241879.34	0,10
101	392337.83	3241877.72	0,10
102	392338.61	3241880.00	0,10
103	392347.35	3241877.13	0,10
104	392346.62	3241874.80	0,10
105	392351.39	3241873.31	0,10
106	392352.10	3241875.56	0,10
107	392363.61	3241871.77	0,10
108	392362.83	3241869.47	0,10
109	392367.56	3241867.85	0,10
110	392368.36	3241870.21	0,10
111	392377.90	3241867.07	0,10
112	392377.19	3241864.82	0,10
113	392381.96	3241863.33	0,10
114	392382.64	3241865.50	0,10
115	392395.38	3241861.31	0,10
116	392394.74	3241859.29	0,10
117	392399.52	3241857.80	0,10
118	392400.13	3241859.75	0,10
119	392408.06	3241857.14	0,10
120	392407.42	3241855.11	0,10
121	392412.20	3241853.62	0,10
122	392412.81	3241855.57	0,10
123	392462.03	3241839.37	0,10
124	392456.72	3241823.25	0,10
125	392455.43	3241823.71	0,10
126	392453.74	3241819.01	0,10
127	392455.05	3241818.54	0,10
128	392432.47	3241754.78	0,10
129	392420.81	3241715.38	0,10
130	392405.20	3241677.88	0,10
131	392388.98	3241632.03	0,10
132	392383.50	3241634.00	0,10
133	392381.80	3241629.30	0,10
134	392387.32	3241627.31	0,10
135	392386.69	3241625.53	0,10
136	392391.40	3241623.86	0,10
137	392409.82	3241675.96	0,10
138	392425.60	3241713.96	0,10
139	392437.18	3241753.11	0,10
140	392467.19	3241837.82	0,10
141	392471.58	3241836.27	0,10
142	392471.01	3241835.18	0,10
143	392454.14	3241787.14	0,10
144	392435.86	3241735.07	0,10
145	392419.34	3241687.42	0,10
146	392412.69	3241670.00	0,10
147	392368.04	3241538.19	0,10
148	392344.42	3241463.19	0,10
149	392349.19	3241461.69	0,10
150	392351.81	3241470.02	0,10
151	392356.41	3241468.57	0,10

152	392357.82	3241473.37	0,10
153	392353.31	3241474.79	0,10
154	392359.96	3241495.87	0,10
155	392364.75	3241494.36	0,10
156	392366.31	3241499.11	0,10
157	392361.46	3241500.64	0,10
158	392364.24	3241509.48	0,10
159	392369.12	3241507.94	0,10
160	392370.74	3241512.67	0,10
161	392365.74	3241514.25	0,10
162	392372.81	3241536.69	0,10
163	392417.42	3241668.39	0,10
164	392420.62	3241676.77	0,10
165	392424.18	3241675.42	0,10
166	392425.81	3241680.14	0,10
167	392422.41	3241681.44	0,10
168	392424.01	3241685.64	0,10
169	392440.58	3241733.43	0,10
170	392447.38	3241752.80	0,10
171	392450.73	3241751.63	0,10
172	392452.15	3241756.43	0,10
173	392449.04	3241757.52	0,10
174	392452.21	3241766.56	0,10
175	392455.45	3241765.43	0,10
176	392456.86	3241770.23	0,10
177	392453.87	3241771.28	0,10
178	392456.36	3241778.38	0,10
179	392459.08	3241786.12	0,10
180	392462.28	3241785.00	0,10
181	392463.70	3241789.80	0,10
182	392460.74	3241790.84	0,10
183	392463.92	3241799.89	0,10
184	392466.84	3241798.87	0,10
185	392468.24	3241803.67	0,10
186	392465.57	3241804.61	0,10
187	392471.27	3241820.83	0,10
188	392474.09	3241819.84	0,10
189	392475.75	3241824.55	0,10
190	392472.92	3241825.55	0,10
191	392475.73	3241833.52	0,10
192	392476.70	3241835.55	0,10
193	392487.40	3241832.37	0,10
194	392501.52	3241828.02	0,10
195	392619.17	3241780.09	0,10
196	392610.17	3241754.17	0,10
197	392594.43	3241710.75	0,10
198	392585.11	3241714.12	0,10
199	392583.41	3241709.42	0,10
200	392592.73	3241706.05	0,10
201	392583.89	3241681.66	0,10
202	392574.18	3241685.18	0,10
203	392572.47	3241680.48	0,10
204	392582.19	3241676.96	0,10



205	392576.09	3241660.13	0,10
206	392568.09	3241638.09	0,10
207	392565.19	3241639.03	0,10
208	392559.14	3241620.28	0,10
209	392532.54	3241545.12	0,10
210	392517.92	3241505.17	0,10
211	392516.55	3241501.36	0,10
212	392509.58	3241503.99	0,10
213	392507.88	3241499.29	0,10
214	392514.86	3241496.65	0,10
215	392514.52	3241495.71	0,10
216	392519.23	3241494.02	0,10
217	392522.63	3241503.48	0,10
218	392537.24	3241543.40	0,10
219	392568.31	3241632.43	0,10
220	392571.00	3241631.45	0,10
221	392572.03	3241634.27	0,10
222	392580.79	3241658.43	0,10
223	392614.87	3241752.46	0,10
224	392631.99	3241800.62	0,10
225	392665.87	3241883.02	0,10
226	392725.60	3242053.74	0,10
227	392776.56	3242198.32	0,10
228	392785.57	3242195.14	0,10
229	392711.98	3241982.75	0,10
230	392640.63	3241778.34	0,10
231	392624.31	3241734.69	0,10
232	392570.53	3241583.15	0,10
233	392562.24	3241561.47	0,10
234	392560.28	3241562.14	0,10
235	392543.38	3241512.75	0,10
236	392507.34	3241415.70	0,10
237	392455.65	3241274.96	0,10
238	392460.32	3241273.18	0,10
239	392461.03	3241275.05	0,10
240	392470.09	3241271.24	0,10
241	392471.87	3241275.92	0,10
242	392462.75	3241279.74	0,10
243	392471.75	3241304.25	0,10
244	392480.58	3241300.72	0,10
245	392482.24	3241305.44	0,10
246	392473.48	3241308.95	0,10
247	392512.03	3241413.96	0,10
248	392536.63	3241480.21	0,10
249	392544.18	3241477.16	0,10
250	392545.95	3241481.84	0,10
251	392538.37	3241484.90	0,10
252	392548.10	3241511.12	0,10
253	392563.34	3241555.62	0,10
254	392565.13	3241554.94	0,10
255	392568.01	3241562.55	0,10
256	392573.65	3241560.42	0,10
257	392575.41	3241565.09	0,10

258	392569.79	3241567.22	0,10
259	392575.24	3241581.48	0,10
260	392581.32	3241598.61	0,10
261	392585.83	3241596.90	0,10
262	392587.60	3241601.58	0,10
263	392582.99	3241603.32	0,10
264	392628.99	3241732.94	0,10
265	392636.47	3241752.94	0,10
266	392643.72	3241750.20	0,10
267	392645.49	3241754.87	0,10
268	392638.22	3241757.62	0,10
269	392645.35	3241776.69	0,10
270	392688.27	3241899.65	0,10
271	392694.61	3241897.44	0,10
272	392696.20	3241902.18	0,10
273	392689.92	3241904.37	0,10
274	392701.31	3241936.99	0,10
275	392708.36	3241934.62	0,10
276	392709.96	3241939.36	0,10
277	392702.96	3241941.72	0,10
278	392709.82	3241961.37	0,10
279	392716.49	3241959.06	0,10
280	392717.97	3241963.83	0,10
281	392711.46	3241966.10	0,10
282	392723.88	3242001.83	0,10
283	392730.62	3241999.61	0,10
284	392732.19	3242004.36	0,10
285	392725.52	3242006.55	0,10
286	392735.48	3242035.31	0,10
287	392742.11	3242033.05	0,10
288	392743.72	3242037.79	0,10
289	392737.12	3242040.03	0,10
290	392766.03	3242123.47	0,10
291	392772.36	3242121.28	0,10
292	392773.87	3242126.04	0,10
293	392767.67	3242128.20	0,10
294	392770.83	3242137.34	0,10
295	392776.82	3242135.27	0,10
296	392778.46	3242139.99	0,10
297	392772.47	3242142.07	0,10
298	392781.72	3242168.76	0,10
299	392787.08	3242166.90	0,10
300	392788.72	3242171.62	0,10
301	392783.36	3242173.48	0,10
302	392790.94	3242195.38	0,10
303	392816.24	3242269.99	0,10
304	392853.34	3242276.48	0,10
305	392921.10	3242263.11	0,10
306	392983.08	3242242.04	0,10
307	393046.03	3242351.47	0,10
308	393043.53	3242353.15	0,10
309	393041.87	3242354.26	0,10
310	392980.81	3242248.00	0,10

311	392922.71	3242267.85	0,10
312	392853.72	3242281.44	0,10
313	392813.04	3242274.18	0,10
314	392786.88	3242198.92	0,10
315	392735.71	3242216.84	0,10
316	392611.50	3242247.97	0,10
317	392615.64	3242265.93	0,10
318	392611.13	3242285.39	0,10
319	392611.62	3242285.53	0,10
320	392610.25	3242290.34	0,10
321	392608.88	3242295.08	0,10
322	392607.74	3242299.89	0,10
323	392575.86	3242416.06	0,10
324	392574.53	3242420.88	0,10
325	392569.56	3242419.73	0,10
326	392602.92	3242298.56	0,10
327	392610.64	3242265.93	0,10
328	392606.19	3242247.19	0,10
329	392605.49	3242244.27	0,10
330	392734.50	3242211.99	0,10
331	392771.50	3242199.01	0,10
332	392766.42	3242184.59	0,10
333	392758.05	3242187.53	0,10
334	392756.36	3242182.83	0,10
335	392764.75	3242179.87	0,10
336	392750.36	3242139.04	0,10
337	392740.94	3242142.36	0,10
338	392739.46	3242137.58	0,10
339	392748.70	3242134.32	0,10
340	392720.88	3242055.39	0,10
341	392680.43	3241939.77	0,10
342	392668.66	3241943.89	0,10
343	392666.96	3241939.18	0,10
344	392678.78	3241935.05	0,10
345	392661.25	3241884.92	0,10
346	392634.42	3241819.68	0,10
347	392624.14	3241823.90	0,10
348	392622.44	3241819.20	0,10
349	392632.52	3241815.05	0,10
350	392627.29	3241802.34	0,10
351	392620.81	3241784.81	0,10
352	392503.41	3241832.65	0,10
353	392479.54	3241839.85	0,10
354	392482.68	3241848.69	0,10
355	392482.95	3241853.03	0,10
356	392487.02	3241865.00	0,10
357	392489.48	3241864.16	0,10
358	392490.89	3241868.96	0,10
359	392488.63	3241869.74	0,10
360	392498.82	3241900.84	0,10
361	392499.31	3241900.70	0,10
362	392500.82	3241905.46	0,10
1	392500.34	3241905.60	0,10